

SISTEMA DE AGUA POTABLE DRENAJE Y ALCANTARILLADO (SAPA) DE CD. HIDALGO MICHOACÁN

REPORTE GENERAL DE BIENES INMUEBLES EXISTENCIAS

PÓLIZA	FECHA	OFICINA	RESPONSABLE	CÓDIGO	ARTÍCULO	ESTADO	NO. DE BIEN	VALOR HISTÓRICO
21	31/12/2019	DIRECCION	OLEGARIO PÉREZ CARMONA	0103020101	TERRENO, CON UNA CASETA DE CLORACION, UBICADO EN EL FRACC. FABRICA LA VIRGEN, CALLE SIN NOMBRE, CON UNA SUPERFICIE DE 945 M2, CON NUMERO DE PREDIAL: 01-0301-1-017766-0 (EL VALOR HISTORICO ES EL VALOR CATASTRAL REGISTRADO EN EL 2019.)	BUENO	00000533	263,285.00
21	31/12/2019	DIRECCION	OLEGARIO PÉREZ CARMONA	0101010101	TERRENO UBICADO EN EL FRACC. FABRICA LA VIRGEN, CALLE EUSEBIO GONZALEZ, CON UNA SUPERFICIE DE 919 M2, CON NUMERO DE PREDIAL: 01-0301-1-017777-0, (EL VALOR HISTORICO ES EL VALOR CATASTRAL REGISTRADO EN EL 2019.)	BUENO	00000534	281,649.00
21	31/12/2019	DIRECCION	OLEGARIO PÉREZ CARMONA	0101010101	TERRENO UBICADO EM EL LOTE UNO, MANZANA F, FRACC. AMPLIACION EL MOLINO, CON UNA SUPERFICIE DE 197 M2, CLAVE CATASTRAL: 034-01-99-015-847-00-000, CON NUMERO DE PREDIAL: 01-0301-1-015785, (EL VALOR HISTORICO ES EL VALOR CATASTRAL REGISTRADO EN EL 2019.)	BUENO	00000535	91,961.00
21	31/12/2019	DIRECCION	OLEGARIO PÉREZ CARMONA	0101010101	TERRENO UBICADO EN EL LOTE 1, MANZANA 35, FRACC. LOMAS DE HIDALGO, CON UNA SUPERFICIE DE 96 M2. CLAVE CATASTRAL: 034-01-08-218-002-00-000, CON NUMERO DE PREDIAL: 01-0301-1-024628 (EL VALOR HISTORICO ES EL VALOR CATASTRAL, ES EN BASE AL AVALUO REALIZADO ARQ. OMAR JEOVANNI MENDOZA GARCIA, EL 18/01/2017).	BUENO	00000536	127,920.00
21	31/12/2019	DIRECCION	OLEGARIO PÉREZ CARMONA	0101010101	TERRENO UBICADO EN EL LOTE 2, MANZANA 35, FRACC. LOMAS DE HIDALGO, CON UNA SUPERFICIE DE 96 M2, CON CLAVE CATASTRAL: 034-01-08-218-003-00-000, NUMERO DE PREDIAL: 1-0301-1-024629, (EL VALOR HISTORICO ES EL VALOR CATASTRAL, ES EN BASE AL AVALUO REALIZADO ARQ. OMAR JEOVANNI MENDOZA GARCIA, EL 18/01/2017).	BUENO	00000537	124,800.00
21	31/12/2019	DIRECCION	OLEGARIO PÉREZ CARMONA	0101010101	TERRENO UBICADO EN EL LOTE 3, MANZANA 35, FRACC. LOMAS DE HIDALGO, CON UNA SUPERFICIE DE 96 M2, CON CLAVE CATASTRAL: 034-01-08-218-004-00-000, NUMERO DE PREDIAL: 1-0301-1-024630, (EL VALOR HISTORICO ES EL VALOR CATASTRAL, ES EN BASE AL AVALUO REALIZADO ARQ. OMAR JEOVANNI MENDOZA GARCIA, EL 18/01/2017).	BUENO	00000538	124,800.00
21	31/12/2019	DIRECCION	OLEGARIO PÉREZ CARMONA	0101010101	TERRENO UBICADO EN EL LOTE 4, MANZANA 35, FRACC. LOMAS DE HIDALGO, CON UNA SUPERFICIE DE 96 M2, CON CLAVE CATASTRAL: 034-01-08-218-005-00-000, NUMERO DE PREDIAL: 1-0301-1-024631, (EL VALOR HISTORICO ES EL VALOR CATASTRAL, ES EN BASE AL AVALUO REALIZADO ARQ. OMAR JEOVANNI MENDOZA GARCIA, EL 18/01/2017).	BUENO	00000539	124,800.00
21	31/12/2019	DIRECCION	OLEGARIO PÉREZ CARMONA	0101010101	TERRENO UBICADO EN EL LOTE 5, MANZANA 35, FRACC. LOMAS DE HIDALGO, CON UNA SUPERFICIE DE 96 M2, CON CLAVE CATASTRAL: 034-01-08-218-006-00-000, NUMERO DE PREDIAL: 1-0301-1-024632, (EL VALOR HISTORICO ES EL VALOR CATASTRAL, ES EN BASE AL AVALUO REALIZADO ARQ. OMAR JEOVANNI MENDOZA GARCIA, EL 18/01/2017).	BUENO	00000540	124,800.00

SISTEMA DE AGUA POTABLE DRENAJE Y ALCANTARILLADO (SAPA) DE CD. HIDALGO MICHOACÁN


REPORTE GENERAL DE BIENES INMUEBLES EXISTENCIAS


PÓLIZA	FECHA	OFICINA	RESPONSABLE	CÓDIGO	ARTÍCULO	ESTADO	NO. DE BIEN	VALOR HISTÓRICO
21	31/12/2019	DIRECCION	OLEGARIO PÉREZ CARMONA	0101010101	TERRENO UBICADO EN EL LOTE 6, MANZANA 35, FRACC. LOMAS DE HIDALGO, CON UNA SUPERFICIE DE 96 M2, CON CLAVE CATASTRAL: 034-01-08-218-007-00-000, NUMERO DE PREDIAL: 1-0301-1-024633, (EL VALOR HISTORICO ES EL VALOR CATASTRAL, ES EN BASE AL AVALUO REALIZADO ARQ. OMAR JEOVANNI MENDOZA GARCIA, EL 18/01/2017).	BUENO	00000541	124,800.00
21	31/12/2019	DIRECCION	OLEGARIO PÉREZ CARMONA	0101010101	TERRENO UBICADO EN EL LOTE 7, MANZANA 35, FRACC. LOMAS DE HIDALGO, CON UNA SUPERFICIE DE 96 M2, CON CLAVE CATASTRAL: 034-01-08-218-008-00-000, NUMERO DE PREDIAL: 1-0301-1-024634, (EL VALOR HISTORICO ES EL VALOR CATASTRAL, ES EN BASE AL AVALUO REALIZADO ARQ. OMAR JEOVANNI MENDOZA GARCIA, EL 18/01/2017).	BUENO	00000542	124,800.00
21	31/12/2019	DIRECCION	OLEGARIO PÉREZ CARMONA	0101010101	TERRENO UBICADO EN EL LOTE 8, MANZANA 35, FRACC. LOMAS DE HIDALGO, CON UNA SUPERFICIE DE 120 M2, CON CLAVE CATASTRAL: 034-01-08-218-009-00-000, NUMERO DE PREDIAL: 1-0301-1-024635, (EL VALOR HISTORICO ES EL VALOR CATASTRAL, ES EN BASE AL AVALUO REALIZADO ARQ. OMAR JEOVANNI MENDOZA GARCIA, EL 18/01/2017).	BUENO	00000543	152,880.00
21	31/12/2019	DIRECCION	OLEGARIO PÉREZ CARMONA	0101010101	TERRENO UBICADO EN EL LOTE 3, MANZANA 39, FRACC. LOMAS DE HIDALGO, CON UNA SUPERFICIE DE 105.58 M2, CON NUMERO DE PREDIAL: 1-0301-1-025072, (EL VALOR HISTORICO ES EL VALOR CATASTRAL, ES EN BASE AL AVALUO REALIZADO ARQ. OMAR JEOVANNI MENDOZA GARCIA, EL 18/01/2017).	BUENO	00000544	134,509.00
21	31/12/2019	DIRECCION	OLEGARIO PÉREZ CARMONA	0101010101	TERRENO UBICADO EN EL LOTE 4, MANZANA 39, FRACC. LOMAS DE HIDALGO, CON UNA SUPERFICIE DE 95.10 M2, CON NUMERO DE PREDIAL: 1-0301-1-025073, (EL VALOR HISTORICO ES EL VALOR CATASTRAL, ES EN BASE AL AVALUO REALIZADO ARQ. OMAR JEOVANNI MENDOZA GARCIA, EL 18/01/2017).	BUENO	00000545	121,157.00
21	31/12/2019	DIRECCION	OLEGARIO PÉREZ CARMONA	0101010101	TERRENO UBICADO EN FRACCION LOTE 17 MANZANA B, CALLE GLADIOLA, DEL FRACC. LLANOS DEL EJIDO, CON UNA SUPERFICIE DE 200 M2, CON NUMERO DE PREDIAL: 1-0301-1-017636-0, (EL VALOR HISTORICO ES EL VALOR CATASTRAL REGISTRADO EN EL 2019.)	BUENO	00000546	32,846.00
21	31/12/2019	DIRECCION	OLEGARIO PÉREZ CARMONA	0101010101	TERRENO UBICADO EN EL LOTE # 18, CALLE MARTINICA, COLONIA EL MIRADOR, CD. HIDALGO, CON UNA SUPERFICIE DE 146 M2, CON CLAVE CATASTRAL: 034-01-99-015-700-00-000, NUMERO DE PREDIAL: 1-0301-1-015611, (EL VALOR HISTORICO ES CON EL VALOR DE LA ESCRITURA).	BUENO	00000547	50,000.00
21	31/12/2019	DIRECCION	OLEGARIO PÉREZ CARMONA	0102010101	TERRENO RUSTICO UBICADO EN TIERRAS BLANCAS, TENENCIA DE SAN PEDRO JACUARO, MPIO. CD. HIDALGO, MICHOACAN, CON UNA SUPERFICIE DE 00-35-00 HAS, CON CLAVE CATASTRAL: 034-01-99-724-009-00-000, NUMERO DE PREDIAL: 1-0301-2-007249-0, (COMPRA QUE SE HIZO CON EL VALOR DE LA ESCRITURA).	BUENO	00000548	3,578.00

SISTEMA DE AGUA POTABLE DRENAJE Y ALCANTARILLADO (SAPA) DE CD. HIDALGO MICHOACÁN


REPORTE GENERAL DE BIENES INMUEBLES EXISTENCIAS

PÓLIZA	FECHA	OFICINA	RESPONSABLE	CÓDIGO	ARTÍCULO	ESTADO	NO. DE BIEN	VALOR HISTÓRICO
21	31/12/2019	DIRECCION	OLEGARIO PÉREZ CARMONA	0101010101	PREDIO RUSTICO EN COOPROPIEDAD CON EL MUNICIPIO DE CIUDAD HIDALGO MICHOACAN Y EL SISITEMA DE AGUA POTABLE DE CD. HIDALGO MICHOACAN, TRRENO UBICADO EN SANTA ROSA (PLANTA DE TRATAMIENTO) CON UNA SUPERFICIE DE 3-03-70 HAS, CON CLVA CATASTRAL: 031-01-88-002-288-00-000, NUMERO DE PREDIAL: 01-0301-2-001-381, (EL VALOR HISTORICO ES EL VALOR CATASTRAL REGISTRADO EN EL 2019.)	COMODATO	00000549	1,200,000.00
							TOTAL:	3,208,585.00


LIC. JOSÉ LUIS TELLEZ MARÍN
 PRESIDENTE DE LA JUNTA DE GOBIERNO


LIC. OLEGARIO PÉREZ CARMONA
 DIRECTOR DEL S.A.P.A




ING. ANA CONSUELO PÉREZ GONZÁLEZ
 COMISARIO